







CONVENCIONES MAPA

-  LÍMITE DEPTO
-  CENTROS URBANOS
-  LÍMITE MCPAL
-  CENTROS POBLADOS
-  CULTIVOS DE COCA (SIMCI 2017)
-  RÍOS
-  CORREDORES DE TRÁFICO ILÍCITO
-  VÍAS

ESTRUCTURAS ARMADAS ILEGALES

-  ZONA DE INFLUENCIA DEL ELN (FIP)
-  ZONA DE INFLUENCIA DEL EPL O PELUSOS
-  MOVIMIENTO DEL EPL (FIP)
-  POSIBLES ÁREAS DE INFLUENCIA DE LAS DISIDENCIAS DEL FRENTE 33 DE LAS FARC (FIP)
-  RASTROJOS (FIP)
-  AUTODEFENSAS GAITANISTAS O CLAN DEL GOLFO (FIP)

OTROS

-  ESPACIO TERRITORIAL DE CAPACITACIÓN Y REINCORPORACIÓN (ETCR) - CAÑO INDIO
-  REGIÓN DEL CATATUMBO